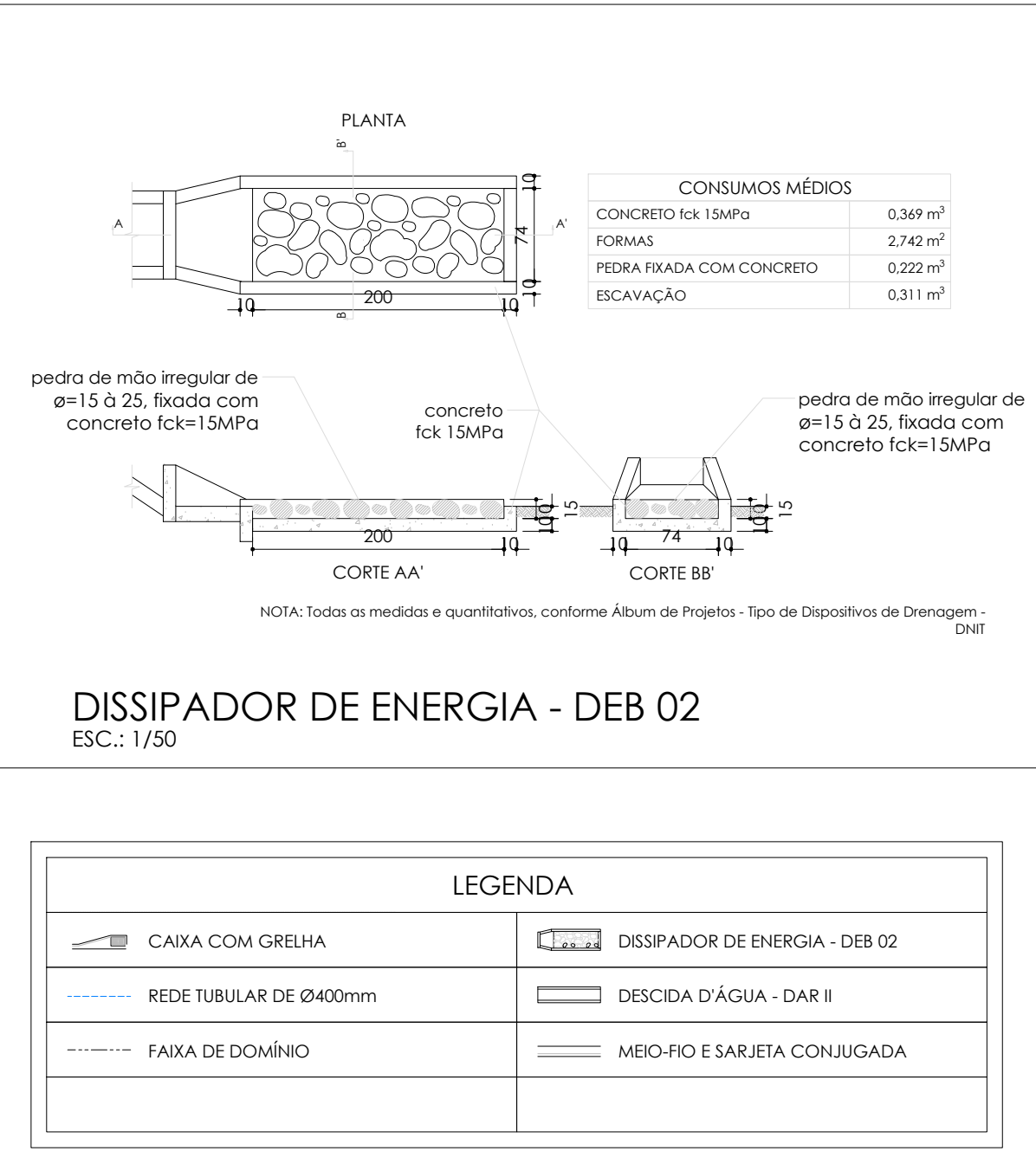
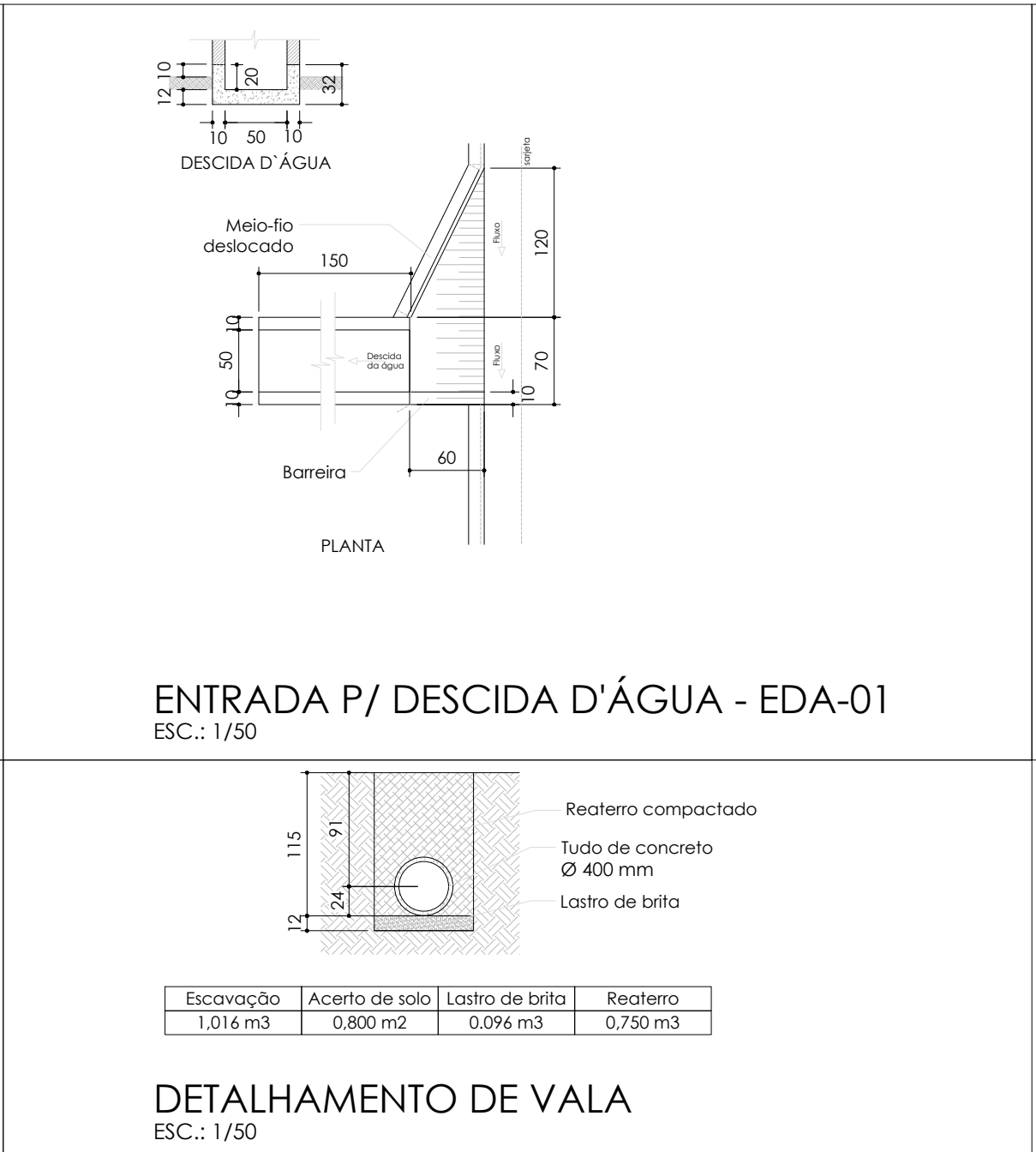
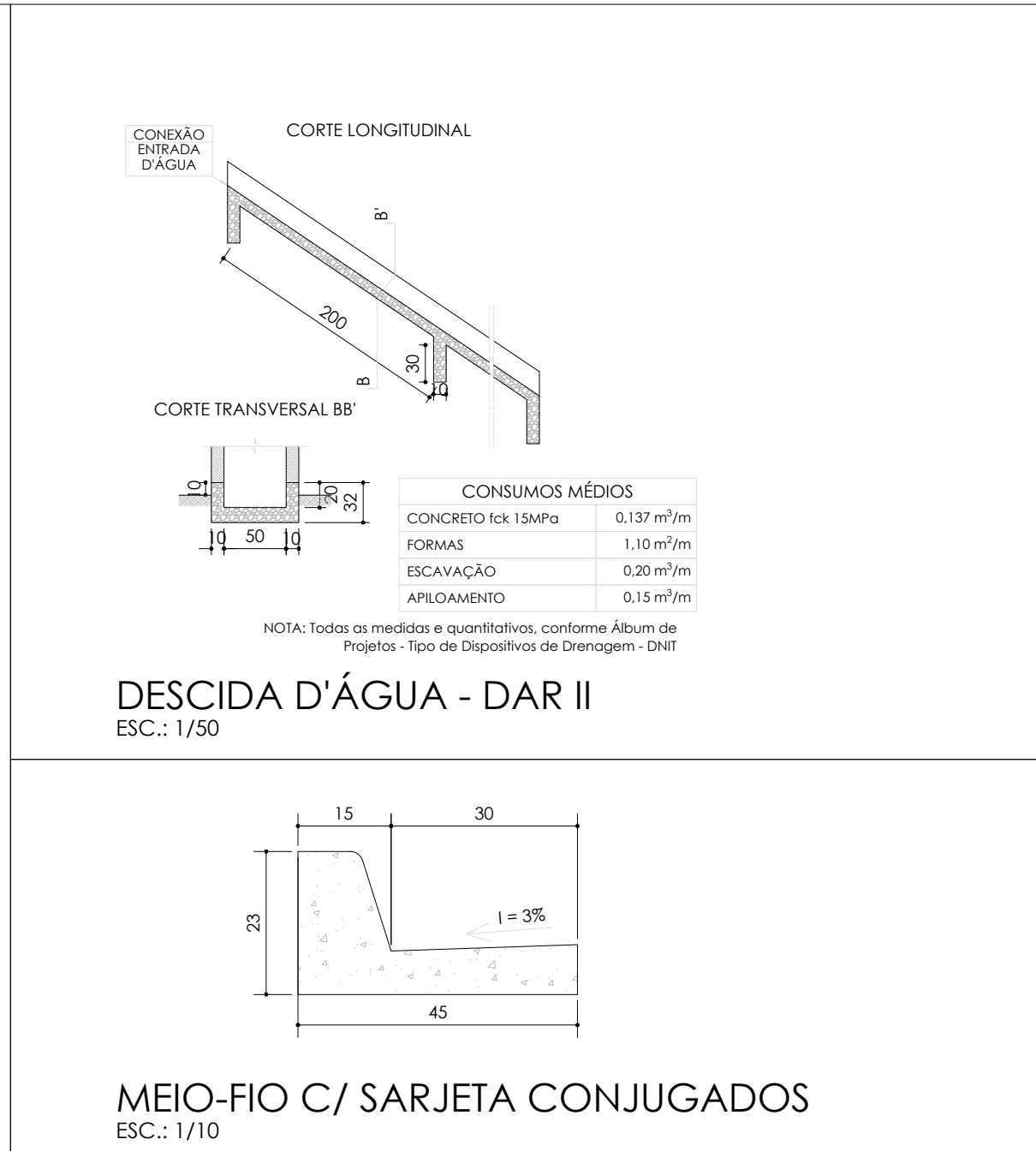
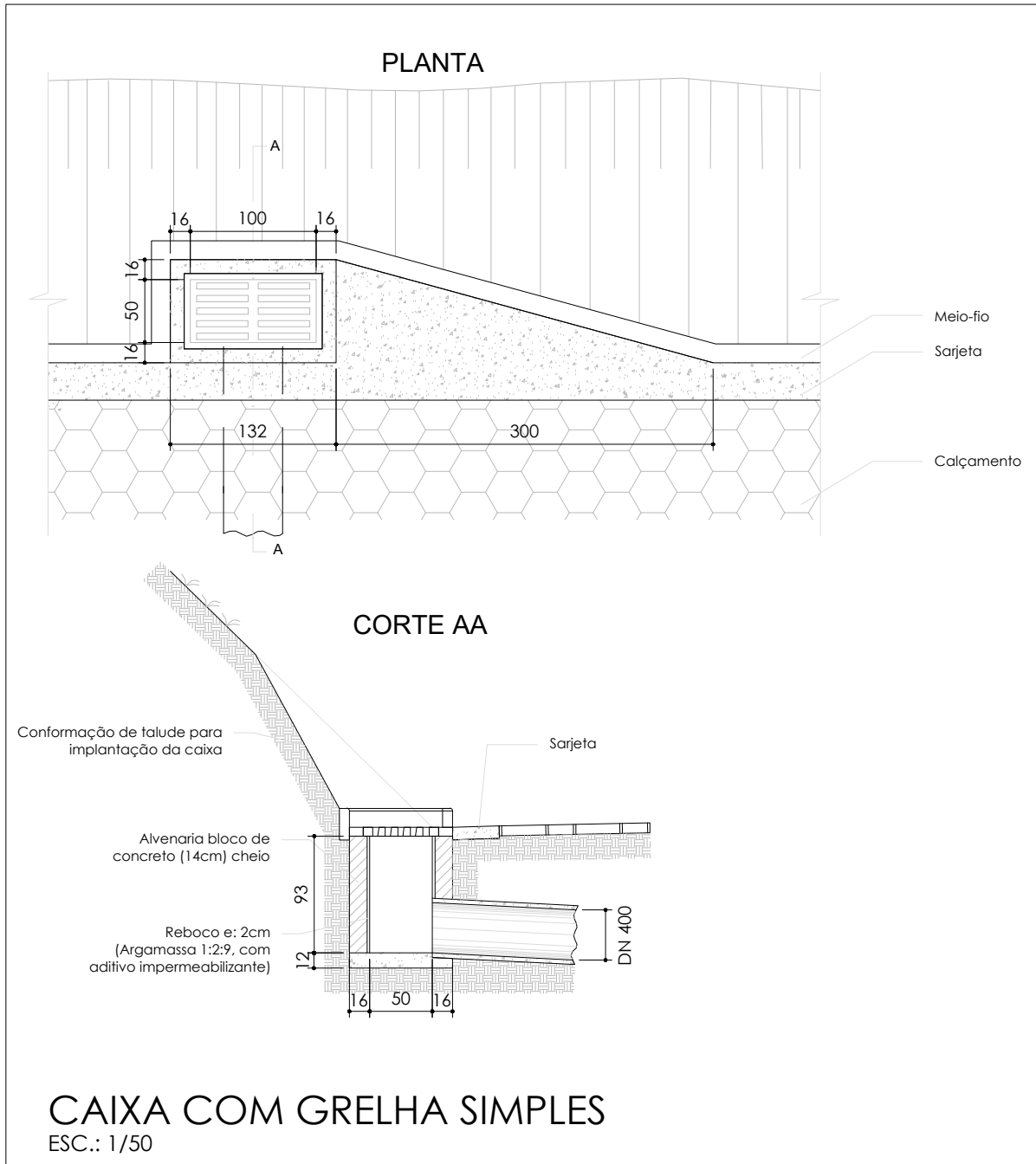


Estrada Vicinal - Taquaraçu

Os dissipadores de energia foram colocados em locais indicados em projeto onde há possibilidade de escoamento de água da pista, onde o nível de inclinação atingirá 5% (distância de caixa com grelha à caixa com grelha, e distância da caixa com grelha com o dissipador de energia. Após este ponto as águas são naturalmente dissipadas no solo, ou, caso não haja absorção total do solo, as águas naturalmente percorrem trecho até córrego de descarga água.

OBS: nestes locais já existem caixas de captação de agua "buracos com 1,0m larg. x 1,0m comp. x 3,0m profundidade, abertos com maquina para drenagem pluvial"



QUADRO RESUMO DOS TRECHOS DE DRENAGEM		
CÓD.	COMPOSIÇÃO	LOCALIZAÇÃO
TD-01	2 x CX. GRELHA + REDE Ø=400mm + DAR-02 + DEB-02	E: 4 + 16,50m
TD-02	2 x CX. GRELHA + REDE Ø=400mm + DAR-02 + DEB-02	E: 7 + 10,50m

REV.	DESCRIÇÃO	DATA	EXEC	VERIF.	APROV.



PROJETO PARA INFRAESTRUTURA URBANA

EMPREENHIMENTO:	ADEQUAÇÃO DE ESTRADAS VICINAIS
OBJETO:	ADEQUAÇÃO DE ESTRADAS VICINAIS NO MUNICÍPIO DE DIVINO-MG
LOCALIZAÇÃO:	ESTRADA RURAL COMUNIDADE TAQUARAÇU - DIVINO-MG

CONTEÚDO:	PROJETO DE DRENAGEM	PROPRIETÁRIO:	Prefeitura Municipal de Divino
- PLANTA;			
- DETALHES;			
- DISPOSITIVOS DE DRENAGEM..			
RESP. TÉCNICO:	Ana Paula Rizi Oliveira Engª. Civil e de Seg. do Trabalho CREA: 161.303/MG	PROPRIETÁRIO:	Prefeitura Municipal de Divino Mauri Ventura do Carmo Prefeito Municipal
CONVÊNIO:	MINISTÉRIO DO DESENVOLVIMENTO REGIONAL Nº DO CONVÊNIO: 1.087.440/2024 Nº DA PROPOSTA: 36390/2023	ESCALA:	INDICADO
		DATA:	20/11/2023
		ART:	MG20232546688
		FOLHA:	01/09